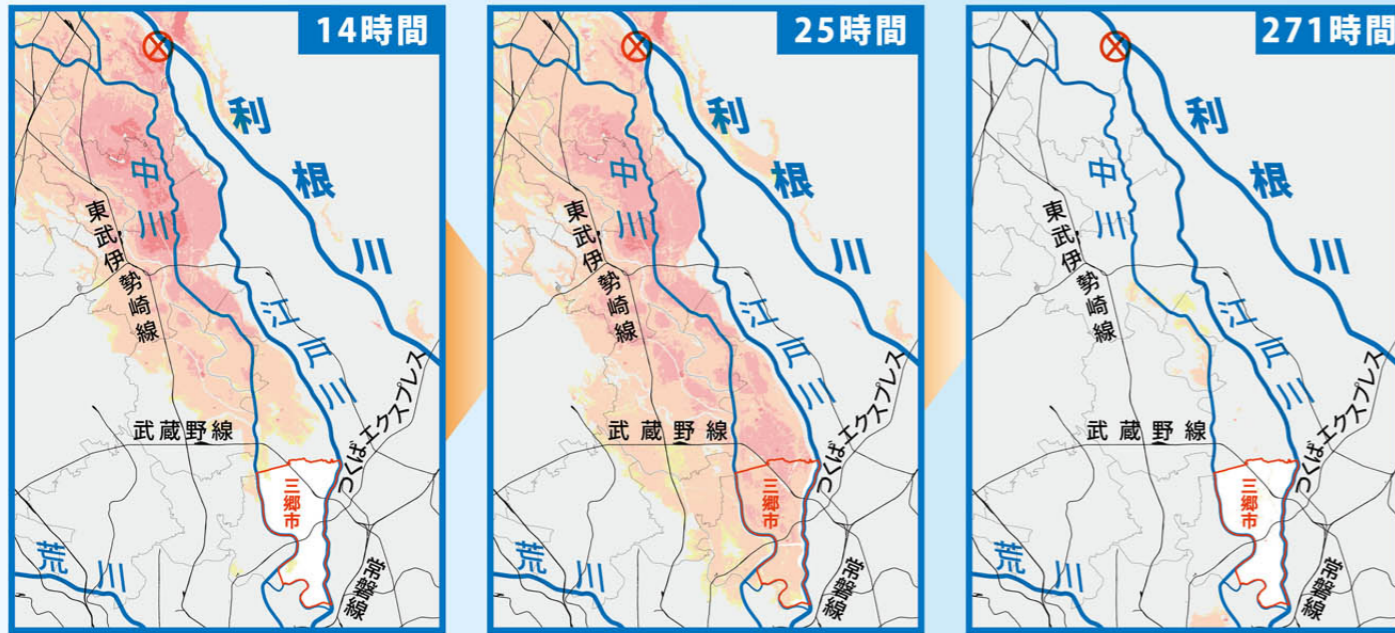


# 氾濫シミュレーション



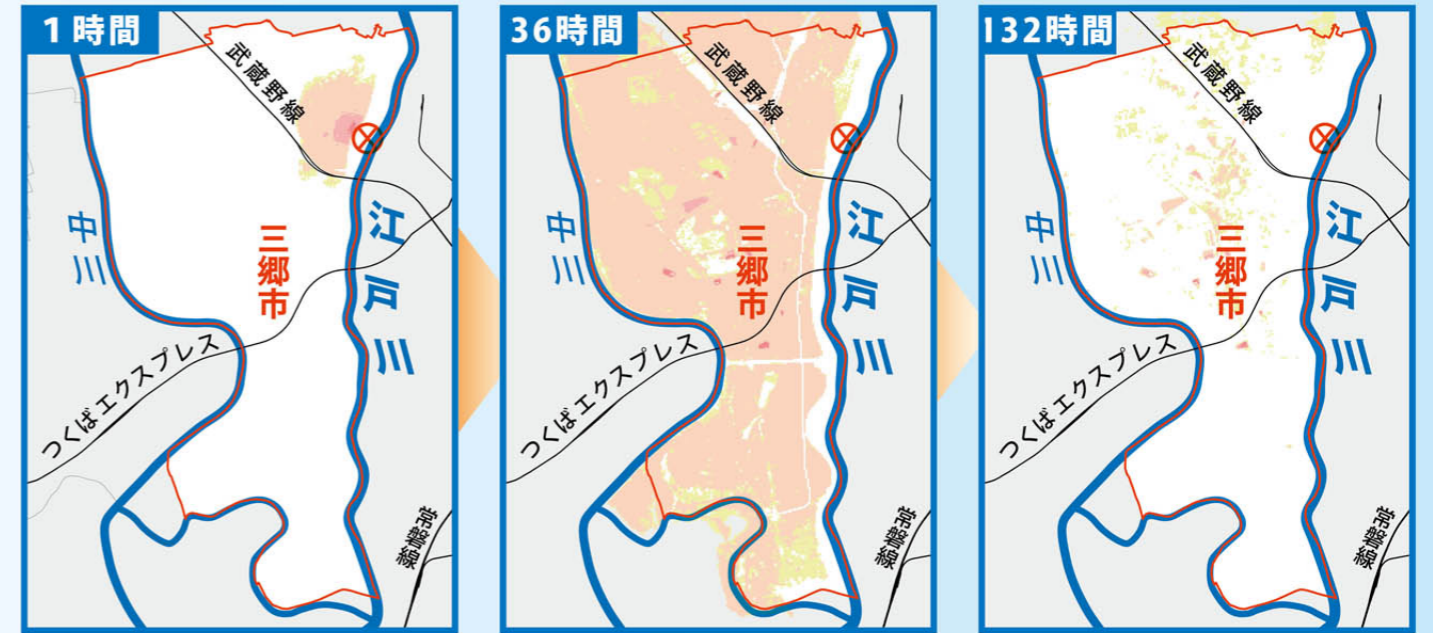
## 利根川

利根川の河口から右岸122.5km(五霞町)の場所(⊗)が破堤した場合



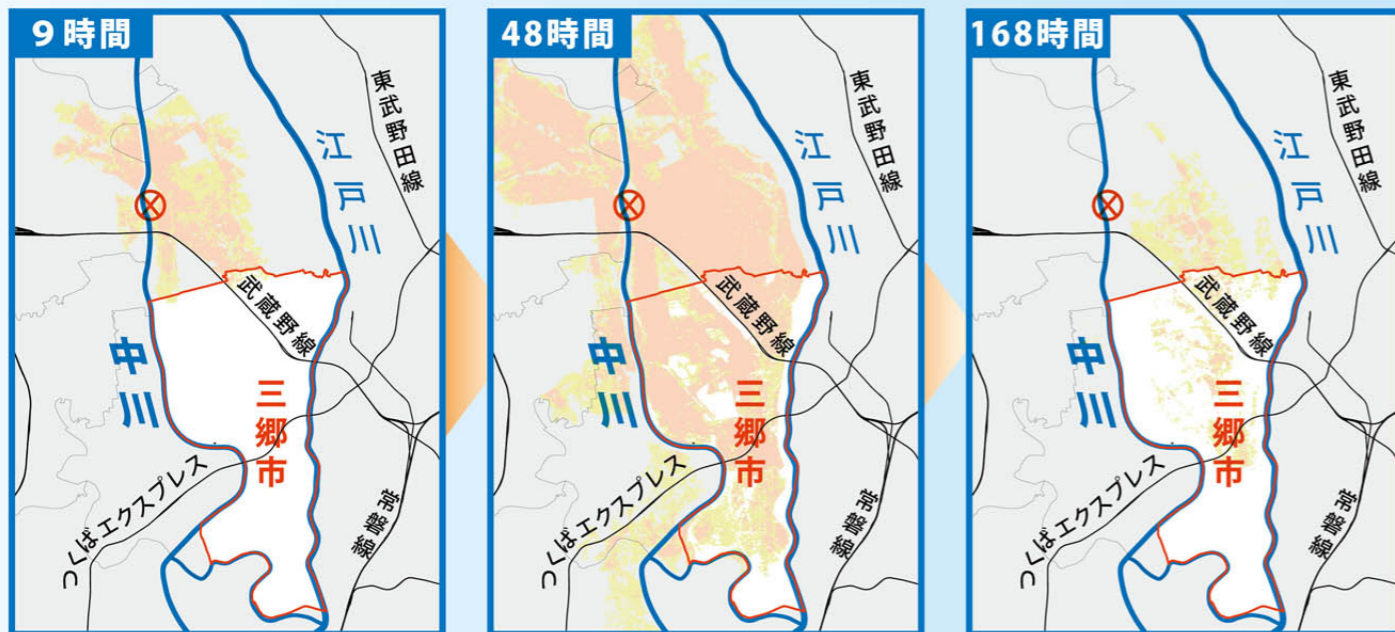
## 江戸川

江戸川の河口から右岸27.5km(三郷市)の場所(⊗)が破堤した場合



## 中川

中川の河口から左岸30.5km(吉川市)の場所(⊗)が破堤した場合



## 荒川

荒川の河口から左岸65.2km(鴻巣市)の場所(⊗)が破堤した場合

