

三郷駅前



三郷駅からの河川敷へアクセスするための階段部



商業施設とマンション複合施設が建設中



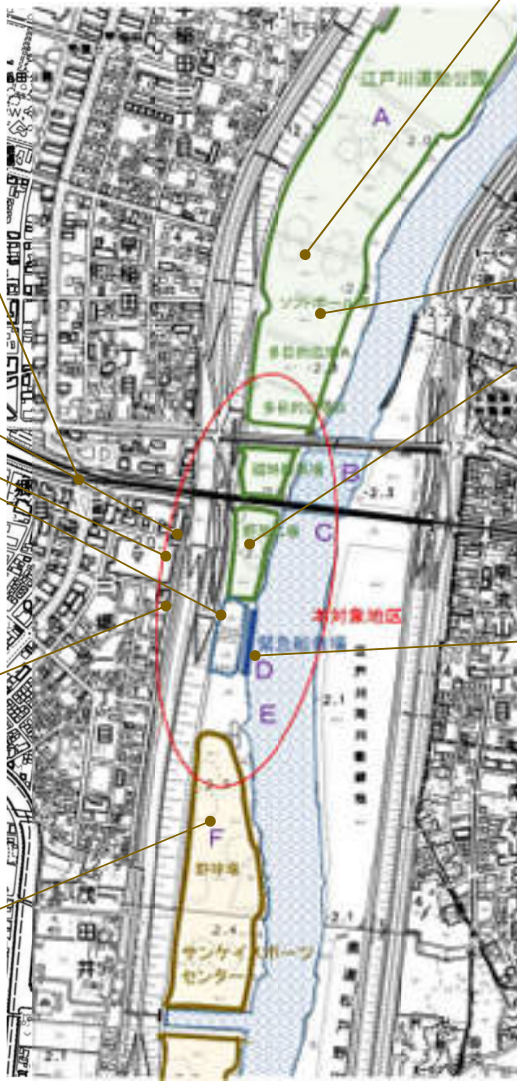
堰堤からみた本対象地区周辺の中心ゾーン



みさとの風ひろば



サンケイスポーツセンター



ソフトボール場



多目的広場



野草広場



野草広場の奥の池のあるしげみ



緊急船着場




緊急船着場での訓練の様子



< 拠点の整備イメージ >


< 四季を通じて花がある花畑と迷路 (法面まで導入すると一大景観となる)>



< 三郷市の花・木・鳥を拠点に導入できれば市のPRともなる>




< 河川敷の広大な広がりを活かしたドローンは三郷の風景を創り出す>



< のんびりと過ごすディキャンプ >



< じゃぶじゃぶ池や自然観察もできる親水ゾーン >



< 河川敷に馴染んだ駐車スペースと江戸川へ降りるスロープ >



< バーベキュー広場はイベントの会場にもなり、浮桟橋は水上レジャーの拠点となる >

