

三郷市まちづくり状況図

三郷北部地区

土地区画整理事業 事業期間
令和2年3月～令和8年3月

R3.10 操形

名称 希望の郷交流センター

備考 地域交流拠点として市役所出張所、児童館、高齢者専用泊付施設、交流スペース、多目的遊技及び会議室を配置。

R5.2 オープン


名称 なかよしひろば (インター南中央公園内)

備考 共生社会の実現を目指し、障がいの有無に関わらず、全ての子どもたちが分け隔てなく、共に遊べる広場(インクルーシブ広場)を整備。

R5.3 完成

三郷中央におどりプラザ

R1.8 オープン

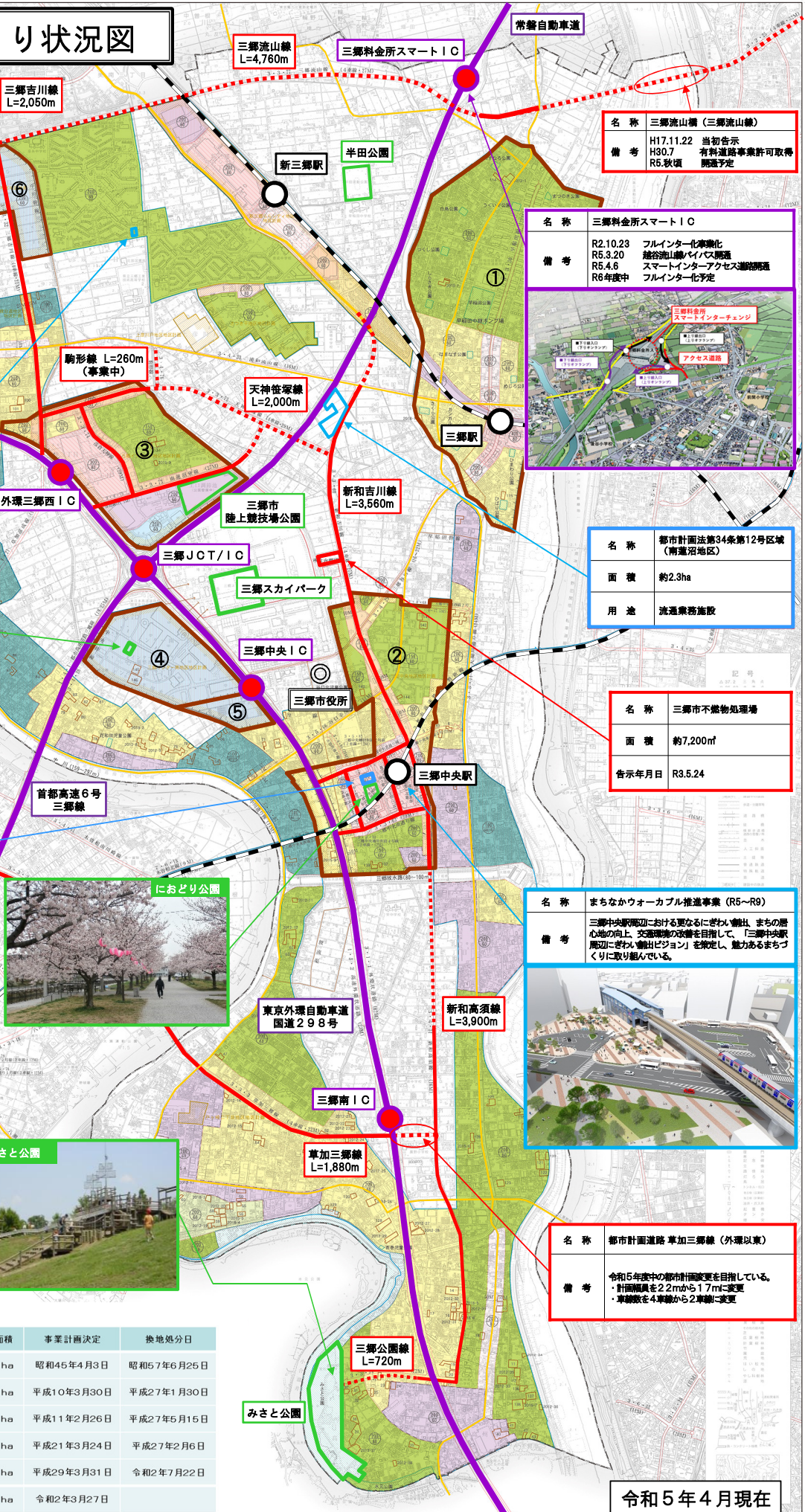


凡例

- 土地区画整理事業
- 都市計画施設 (高速道路を除く)
- 高速道路
- 公園
- その他

● 土地区画整理事業一覧

事業名	施行者	事業区域面積	事業計画決定	換地処分日
① 早稲田 土地区画整理事業	市	約 193.6ha	昭和45年4月3日	昭和57年6月25日
② 三郷中央一休型特定土地区画整理事業	UR 都市機構	約 114.8ha	平成10年3月30日	平成27年1月30日
③ 三郷インターA地区土地区画整理事業	組合	約 86.3ha	平成11年2月26日	平成27年5月15日
④ 三郷インター南部土地区画整理事業	組合	約 44.4ha	平成21年3月24日	平成27年2月6日
⑤ 三郷インター南部南土地区画整理事業	組合	約 7.9ha	平成29年3月31日	令和2年7月22日
⑥ 三郷北部地区土地区画整理事業	組合	約 23.1ha	令和2年3月27日	

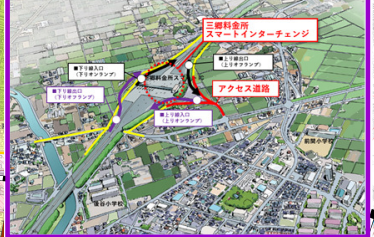


名称 三郷流山橋 (三郷流山線)

備考 H17.11.22 当初告示
H30.7 有料道路事業許可取得
R5.秋頃 開通予定

名称 三郷料金所スマートIC

備考 R2.10.23 フルインター化事業化
R5.3.20 越谷流山線バイパス開通
R5.4.6 スマートインターアクセス道路開通
R6年度中 フルインター化予定



名称 都市計画法第34条第12号区域 (南蓮沼地区)

面積 約2.3ha

用途 流通業務施設

名称 三郷市不燃物処理場

面積 約7,200㎡

告示年月日 R3.5.24

名称 まちなかウォーカーブル推進事業 (R5~R9)

備考 三郷中央駅周辺における更なるぎわい創出、まちの居心地の向上、交通環境の改善を目指して、「三郷中央駅周辺にぎわい創出ビジョン」を策定し、魅力あるまちづくりに取り組んでいる。



名称 都市計画道路 草加三郷線 (外環以東)

備考 令和5年度中の都市計画変更を目指している。
・計画幅員を22mから17mに変更
・車線数を4車線から2車線に変更

令和5年4月現在